

**Ylöjärvi  
Manninsaari  
Muinaisjäännösinventoinnin v. 2013  
täydennys  
2014**



**Timo Jussila  
Timo Sepänmaa**



**Tilaja: Ympäristösuunnittelu Oy**

## Sisältö

<b>Perustiedot</b> .....	<b>2</b>
<b>Inventointi</b> .....	<b>2</b>
<b>Yleiskartta</b> .....	<b>4</b>

*Kansikuva:* tutkimusalueita mäen itärinteellä, pohjoiseen.

## Perustiedot

**Alue:** Ylöjärven Manninsaaren eteläpuolisen mantereen kaavoitettava alue. Alue sijaitsee Ylöjärven ja Hämeenkyrön rajalla Kyrösjärven eteläpäässä.

**Tarkoitus:** Selvittää onko kaavoitettavalla alueella kiinteitä muinaisjäännöksiä.

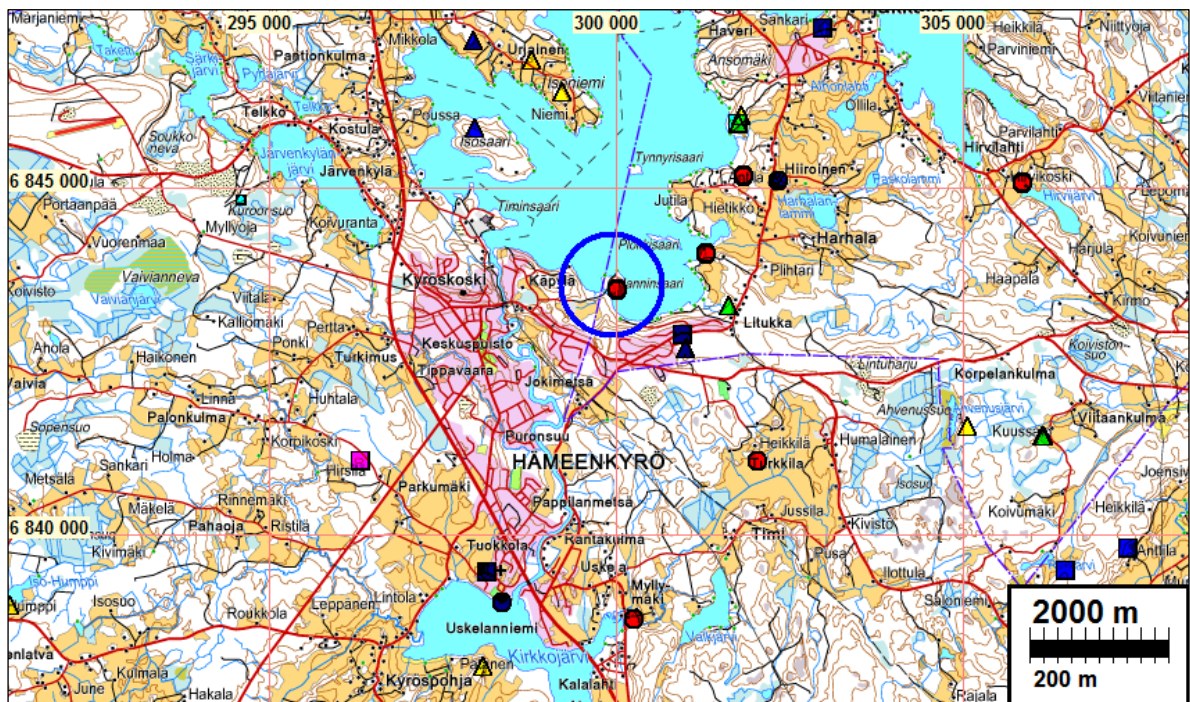
**Työaika:** Huhtikuu 2014

**Kustantaja:** Ympäristösuunnittelu Oy

**Aiemmat tutkimukset:** Maarit Suni 1975 inventointi. Poutiainen ja Tiilikkala 2013 inventointi.

**Tekijät:** Mikrolitti Oy, Timo Jussila ja Hannu Poutiainen.

**Tulokset:** Manninsaaren eteläpuoleisella mantereella ei havaittu kiinteitä muinaisjäännöksiä.



Tutkimusalue ympyrän sisällä. Lähiseudun muinaisjäännökset eri symbolein.

## Inventointi

Toukokuussa v. 2013 suoritettiin Manninsaarella muinaisjäännöksen kartoitus ja muinaisjäännösinventointi, joka ulottui hieman Manninsaaren eteläpuoleiselle mantereelle. Tuolloinen inventointialueen raja mantereelle ei kattanut koko kaavoitettavaa aluetta, minkä takia inventointia täydennettiin huhtikuussa v. 2014. Tuolloin tutkittiin vajaan yhden päivän aikana kaavoitettava alue kokonaisuudessaan. Alue käveltiin läpi kahden arkeologin voimin ja alue tutkittiin silmänvaraisesti kattavasti.

Alueen rannat n. 65 m korkeustasolle ovat alavaa vesijättöä. Alueen maaperä on kauttaaltaan hienoaineksista moreenia ja pintamaaperä on hyvin kivikkoista. Rinteen juurella ja vesijätön



rajalla on muinainen rantatörmä jossa yhdessä kohdin – alueen koilliskulmassa – havaittiin hiekkaisempaa maaperää, muinaista rantakerrostumaa. Kohdalla kulki metsätie jossa oli syvät metsäkoneen jäljet ja runsaasti avointa maata tarkasteltavaksi. Muualla rantatörmän maaperä oli hienoaineksista ja kivistä. Alueella ei missään havaittu mitään merkkejä muinaisjäännöksistä tai kulttuurihistoriallisesti merkittävistä arkeologisista jäännöksistä.

Porvoo 20.4.2014

Timo Jussila



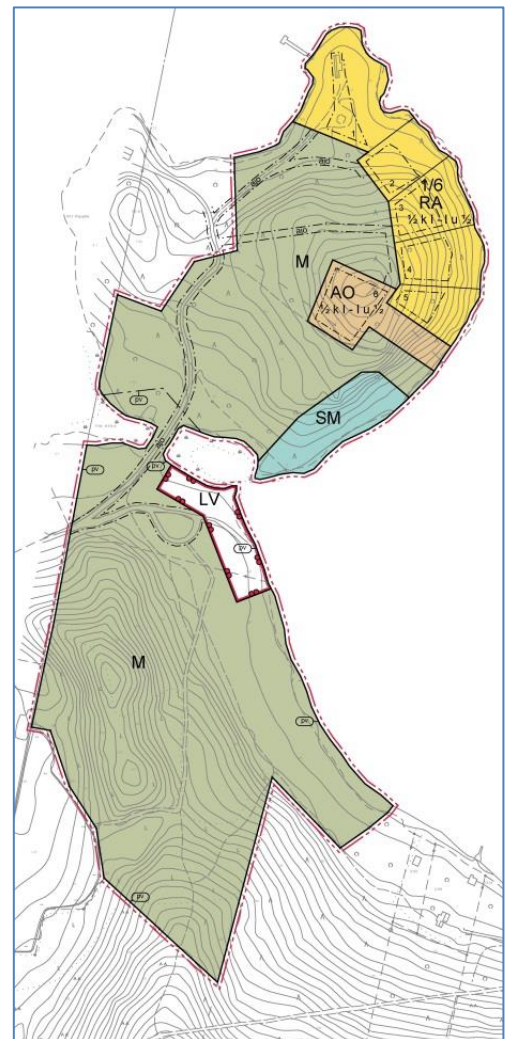
Vesijättöä alueen itärannalla



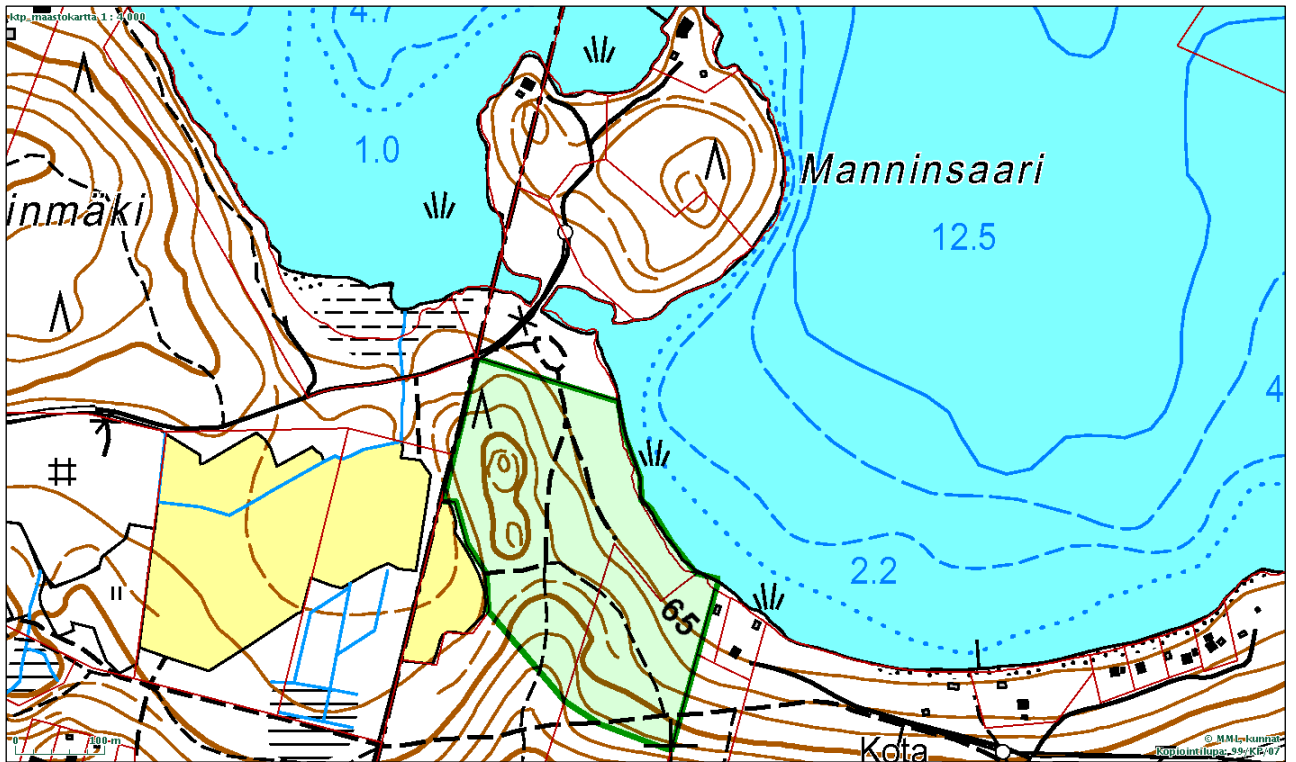
Maastoa alueen eteläosassa



Rantaa vesijätön yläpuolella alueen kaakkoisosassa



Ote kaavaluonnoksen vaihtoehdosta 3. Mantereen puolella sijaitseva rakennettavaksi ehdotettu alue on lähes kokonaan vesijätöllä.

**Yleiskartta**

Tutkittu alue vihreällä